











Referencias.

-  Aerogeneradores
-  YPF .Nq.HS.es-1
-  Puesto rural
-  Caminos secundarios
-  LAT 500 kV
-  LAT 132 kV
-  Gasoducto Cordillerano TGS
-  Caminos a construir
-  Área PE Vientos Neuquinos I

Mapa de afectación antrópica
Proyecto Parque Eólico Vientos Neuquinos I
Vientos Neuquinos S.A.

Marzo 2014

Sistema de referencia.
WGS 84 - Campo Inchauspe Argentina Faja 2
Software.
GVSig 1.12 / Google Earth Pro
Autor. Scudelati & Asociados
